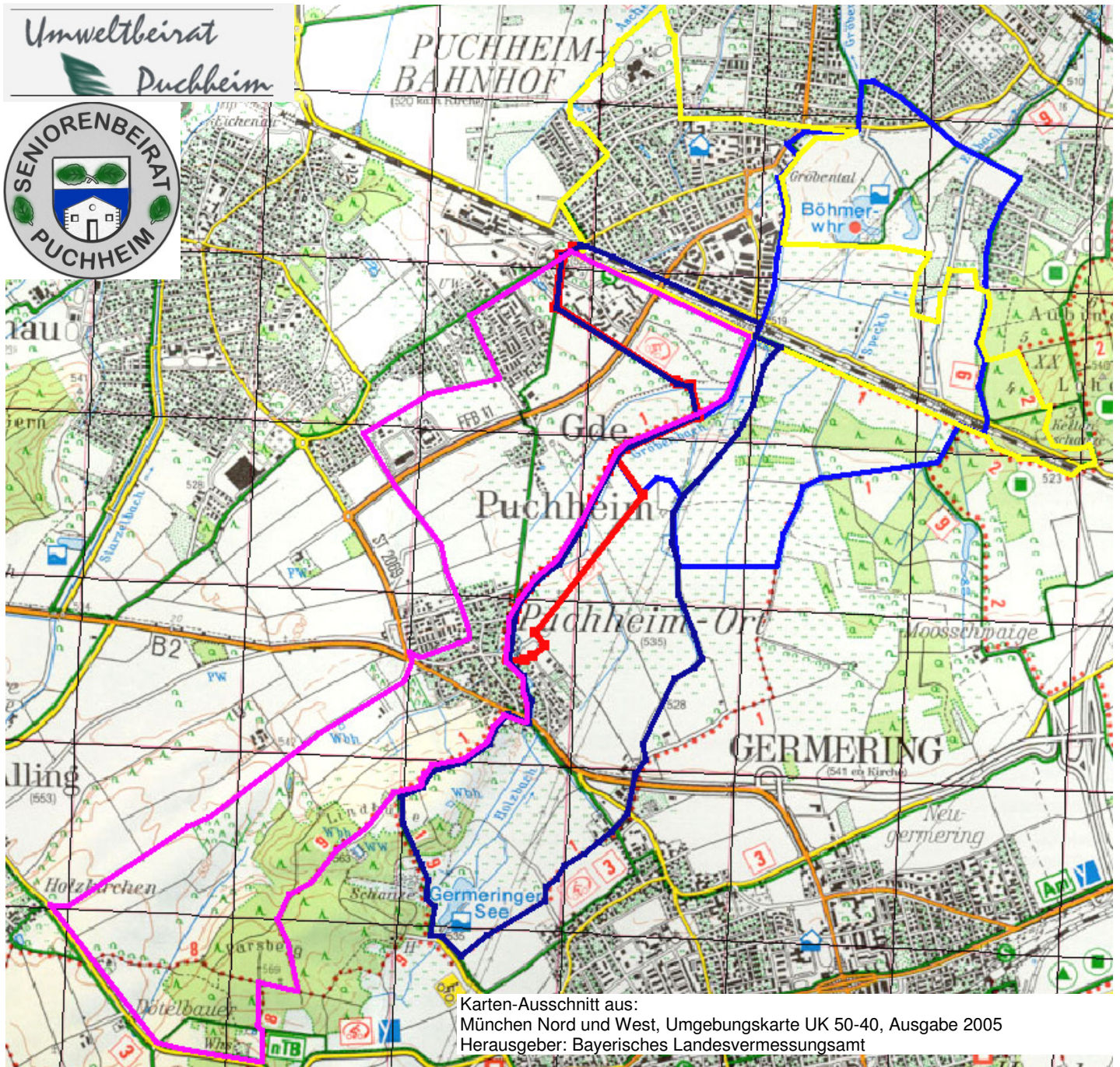







# Spazier- und Wanderwege in und um Puchheim

## Ergebnis einer Umfrage beim Umweltfest 2005

Umweltbeirat  
Puchheim



Vorschlag	Wegbeschreibung ab und zum Bhf im Uhrzeigersinn rechts herum	Länge
Herr R. Gatz 	– Obere Lagerstr. – Tannenstr. - Großer Ascherbach – Sportgelände – Enzian-, Alpen-, Lagerstr. – östl. vom Gröbenbach zum Böhmer Weiher – Aubinger Lohe (Kelten Schanze) – über Eichenauer Str. und südl. der Bahntrasse zurück	<b>11,9 km</b> 2 – 2 ½
Herr K. Pauly 	Ohne Bhf; Gröbenbachweg nordwärts zur Lager-, Bach- und Beislerstr. über den Erlenbach nach Süden in die Aubinger Lohe - über die S-Bahn und freie Fluren zum Gröbenbach (Modellflugplatz, Marienkapelle, Kneipp-Anlage)	<b>9,4 km</b> ca. 2 Std.
Frau I. Schmiedel 	– Grüner Markt – Bahnhofstr. – Pappelallee – Gröbenbachweg über Holzbrücke zum Grünhackenweg nach Phm-Ort – um Sportplatz herum zur Feuerwehr – am Gröbenbach zurück (2 Kapellen, Biotop, einige Bänke, Gasthof Unterwirt)	<b>7,3 km</b> 1 ½ Std.
Herr G. Frick 	– südl. der S-Bahn zum Gröbenbachweg – am G´bach entlang nach Phm-Ort - durch Phm-Ort über Kreutweg zum Parsberg (569 m) – Schusterhäusl - Dödelbauer – Holzkirchner Weg – durch Phm-Ort - Oberer Laurenzerweg – Büchlweg – Zweig Str. – Allinger Str. – (Biotop am G´bach, Fichtenwald)	<b>15,9 km</b> 3 – 4 Std.
Herr R. Suttnig 	– nördlich der S-Bahn zur und durch Gröbenbachunterführung zum Großen Mauken nach Süden zum Germeringer Rundwanderweg 1 bis zum Germeringer See – zurück über Kreutweg durch Phm-Ort zum Gröbenbachweg – Pappelallee – Phm-Bhf (immer viel Natur, Germeringer See, Schanze)	<b>12,1 km</b> 2 ½ Std.